

みずから 地域環境を考えてみよう！

水質調査についての「お問い合わせ」

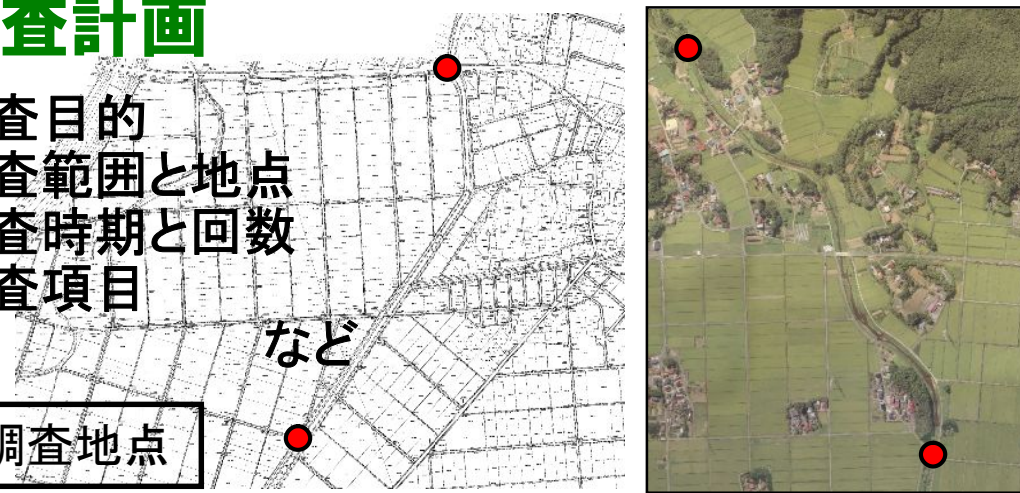


福島県土地改良事業団体連合会
 総務企画部 企画指導課
 〒960-8502 福島市南中央三丁目36番地
 TEL 024-535-0383 / FAX 024-535-0358

水質調査の概要

1. 調査計画

- ・調査目的
- ・調査範囲と地点
- ・調査時期と回数
- ・調査項目



● : 調査地点

2. 現場調査と調査記録

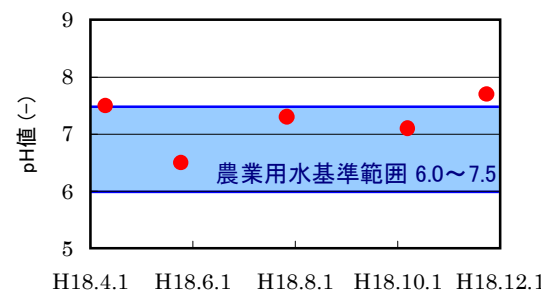


現場での
調査項目

調査記録

3. 調査結果集計・まとめ・考察

- ・調査結果集計
- ・現況把握
- ・比較検討
- ・自分たちにできる対策
など




次年度の発展に向けた計画

調査地点の状況や水の基礎的な項目



幅・水深・流速



天候・気温・水温




透視度



環境基準の定められている項目


pH



溶存酸素 (DO)



化学的酸素要求量 (COD)



この他にもいろいろな調査項目があります。