


<p>1. 理事長挨拶</p>	<p>本土地改良区は、福島県中通り南部の中核都市である白河市の東方に位置する平地農村地域であります。事業は昭和41年度の県営圃場整備事業で当時としては極めて大きな30a区画を実施しました。その後、かつての事業区を補完する県営土地改良総合整備事業を実施し水田汎用対策も進んだ結果ハウスマト等が大々的に導入され農家所得は県内でもトップクラスにあります。</p> <p>近年は米価の低迷、後継者の問題そして東日本大震災による原発の爆発による風評被害、TPPの行方と農業を取り巻く問題が山積みしておりますが、先人が築いた農地、施設等を守り安心安全な食料供給を目指してまいりたいと思っております。</p>	 <p>理事長 加藤幸一</p>
<p>2. 事務所住所</p>	<p>〒961-0102                  福島県西白河郡中島村大字滑津字中島西11-1(中島村役場内)                  TEL 0248-52-3487 Fax 0248-52-2170                  e-mail</p>	
<p>3. 設立年月日</p>	<p>昭和38年3月29日</p>	
<p>4. 設立の沿革 (合併等の経過)</p>	<p>従来旧村単位にあった滑津、吉子川土地改良区を昭和38年度より着工された第1次農業構造改善事業(ほ場整備150ha)の実施を機会に合併し、名称を中島村土地改良区に改め、昭和38年3月29日付けをもって認可される。</p>	
<p>5. 地区面積</p>	<p>田490ha、畑340ha、その他30ha 合計860ha</p>	
<p>6. 組合員数</p>	<p>653人                  総代数 32人                  理事 17人 監事 2人                  職員数 2人(事務局長中島村役場建設課長兼務)</p>	




7. 現在実施している主たる事業

事業名	受益面積	着工年	完了予定年	総事業費

### 8. 維持管理している施設

施設名	規格	数量	備考
ため池		19ヶ所	
揚水機場(二ツ山地区)	ポンプ口径80mm	1ヶ所	ポンプ用水量455(ℓ/min)
揚水機場(中島地区)	ポンプ口径100mm	1ヶ所	ポンプ用水量550(ℓ/min)
四ヶ村幹線用水路	(4.3×1.2)(3.0×1.2)他	6.2km	
迎久保幹線用水路	(0.7×0.4)他	0.6km	
大池向用水路	(1.3×0.9)(2.0×1.2)他	1.4km	
頭首工		3ヶ所	四ヶ村堰 大欠堰 松崎堰

### 9. 代表的な施設写真

頭首工	ため池	幹線用水路
四ヶ村堰頭首工	大池	四ヶ村幹線用水路
		

### 10. 現在までに実施した主なる土地改良事業

事業名	施行年	受益面積	総事業費
ため池等整備事業(用排水施設整備)中島地区	S59～H8	337ha	236,200千円
ため池等整備事業(用排水施設整備)迎久保地区	S60～H3	20ha	2,120千円
ため池等整備事業(用排水施設整備)大池向地区	H2～H10	164ha	157,385千円
ため池等整備事業中島大池地区	H6～H12	162ha	254,011千円
土地改良施設維持管理適正化事業中島地区	H22	24ha	3,500千円
土地改良施設維持管理適正化事業松崎地区	H23～H24	18ha	7,335千円

